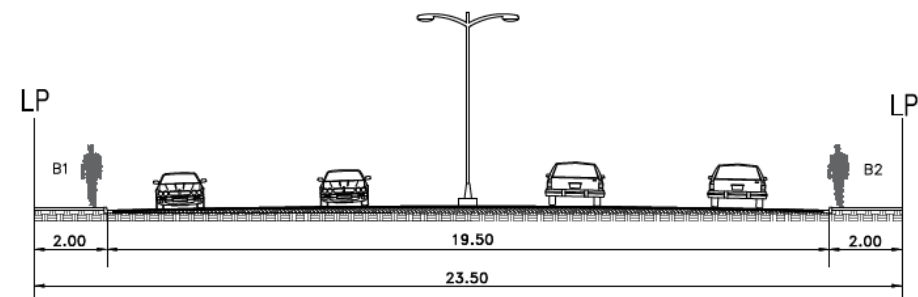


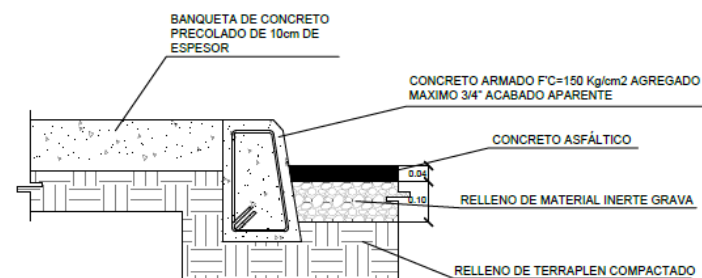
DIEGO DIAZ DE BERLANGA DE SANTO DOMINGO A ROBERTO ESPINOZA

LONGITUD: 2,800.00m



CORTE TRANSVERSAL A-A''
ACOT. MTS SIN ESCALA

DETALLE 1- ARROYO VIAL



SIMBOLOGIA

LP	LÍMITE DE PROPIEDAD
B1	BANQUETA 1
B2	BANQUETA 2
	UBICACIÓN EN ZONA A INTERVENIR

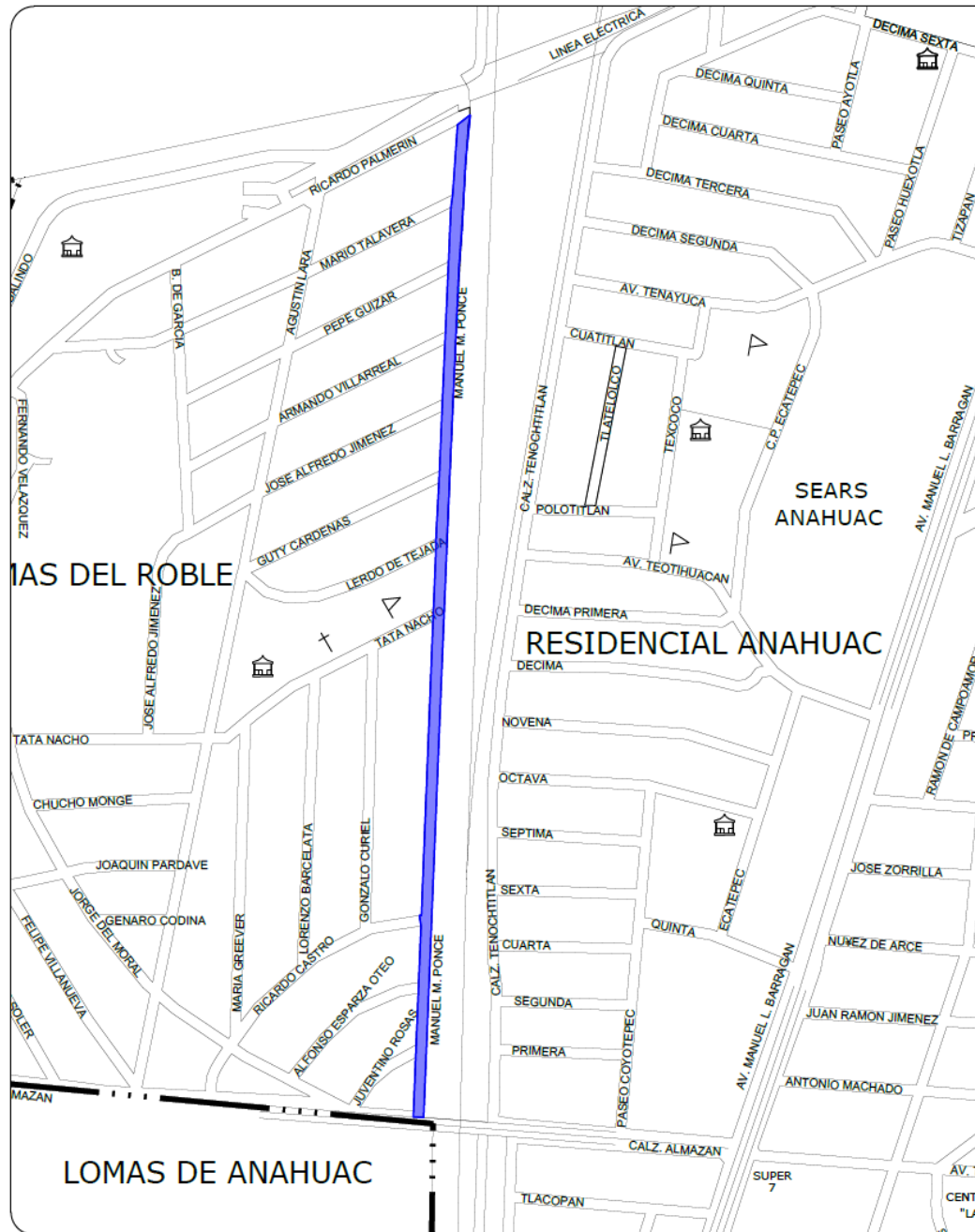


SECRETARÍA DE OBRAS PÚBLICAS
DIRECCIÓN DE OBRAS PÚBLICAS Y PROYECTOS
COORDINACIÓN DE PROYECTOS Y SUPERVISIÓN

JUNTOS CONSTRUIMOS
EL MEJOR LUGAR PARA VIVIR

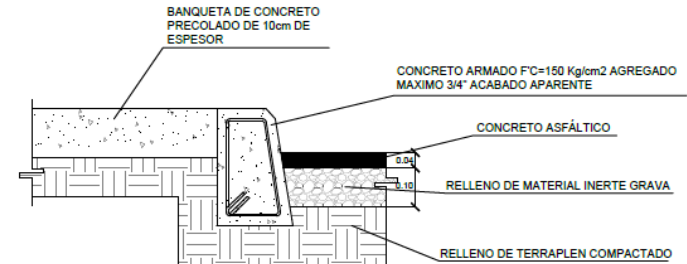
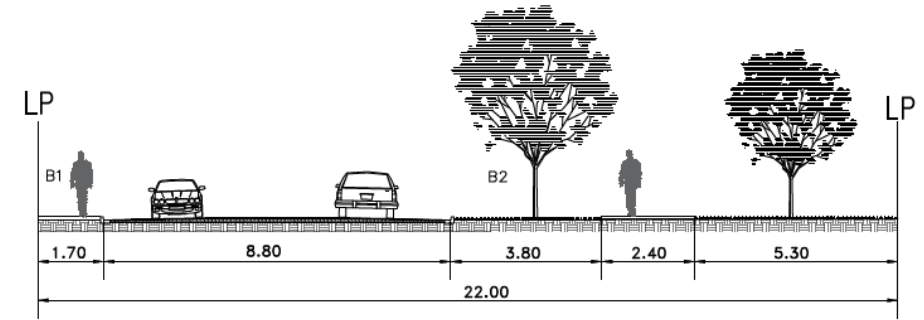
PROYECTO:
ANDADOR PEATONAL
DIEGO DIAZ DE BERLANGA DE SANTO DOMINGO A ROBERTO ESPINOZA

PROYECTO:	CALCULO:	ESCALA:	PLANO No.
REVISO:	DISEÑO:	FECHA:	



MANUEL M PONCE DE RICARDO PALMERIN A ALMAZAN

LONGITUD: 930.00m



SIMBOLOGIA

LP	LÍMITE DE PROPIEDAD
B1	BANQUETA 1
B2	BANQUETA 2
	UBICACIÓN EN ZONA A INTERVENIR


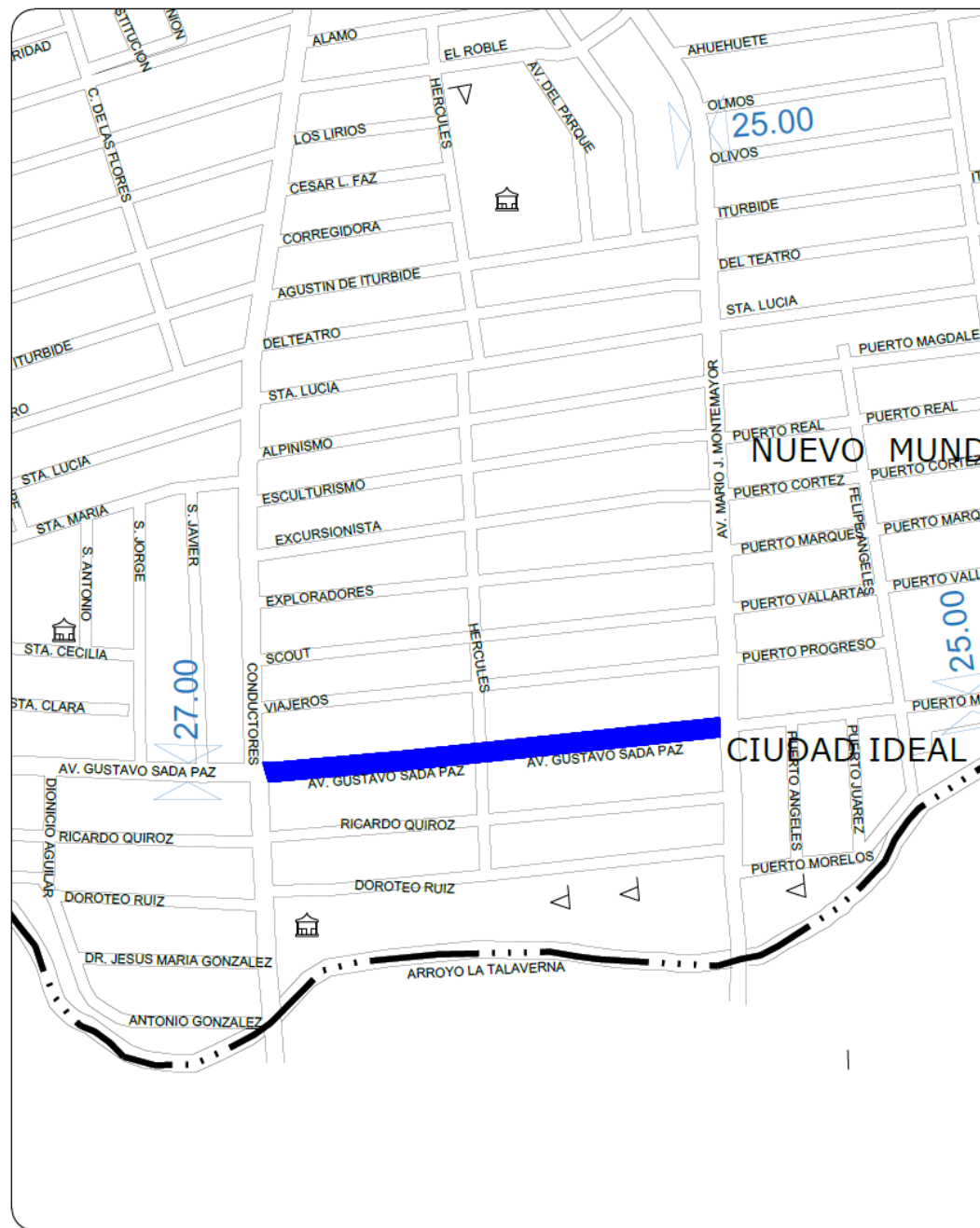


SECRETARÍA DE OBRAS PÚBLICAS
DIRECCIÓN DE OBRAS PÚBLICAS Y PROYECTOS
COORDINACIÓN DE PROYECTOS Y SUPERVISIÓN

JUNTOS CONSTRUIMOS
EL MUNICIPIO PARA VIVIR

PROYECTO:
ANDADOR PEATONAL
MANUEL M PONCE DE RICARDO PALMERIN A ALMAZAN

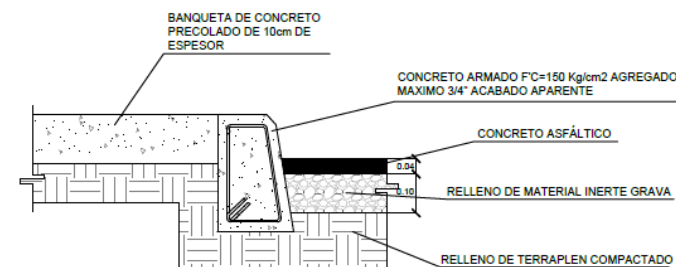
PROYECTO:	CALCULO:	ESCALA:	PLANO No.
REVISO:	DIBUJO:	FECHA:	





CORTE TRANSVERSAL A-A''

ACOT. MTS	SIN ESCALA
1	1
2	2
3	3
4	4
5	5
6	6
7	7
8	8
9	9
10	10
11	11
12	12
13	13
14	14
15	15
16	16
17	17
18	18
19	19
20	20
21	21
22	22
23	23
24	24
25	25
26	26
27	27
28	28
29	29
30	30
31	31
32	32
33	33
34	34
35	35
36	36
37	37
38	38
39	39
40	40
41	41
42	42
43	43
44	44
45	45
46	46
47	47
48	48
49	49
50	50
51	51
52	52
53	53
54	54
55	55
56	56
57	57
58	58
59	59
60	60
61	61
62	62
63	63
64	64
65	65
66	66
67	67
68	68
69	69
70	70
71	71
72	72
73	73
74	74
75	75
76	76
77	77
78	78
79	79
80	80
81	81
82	82
83	83
84	84
85	85
86	86
87	87
88	88
89	89
90	90
91	91
92	92
93	93
94	94
95	95
96	96
97	97
98	98
99	99
100	100

DETALLE 1- ARROYO VIAL



SIMBOLOGIA	
LP	LÍMITE DE PROPIEDAD
B1	BANQUETA 1
B2	BANQUETA 2
	UBICACIÓN EN ZONA A INTERVENIR

	SECRETARÍA DE OBRAS PÚBLICAS DIRECCIÓN DE OBRAS PÚBLICAS Y PROYECTOS COORDINACIÓN DE PROYECTOS Y SUPERVISIÓN		JUNTOS CONSTRUIMOS EL BUEN VIVIR PARA TODOS
	PROYECTO: ANDADOR PEATONAL AV. GUSTAVO SADA PAZ DE AV. CONDUCTORES A MARIO J. MONTEMAYO		
PROYECTO:	CALCULO:	ESCALA:	PLANO No.
		SIN ESCALA	
REVISÓ:	DIBUJO:	FECHA:	

SAN NICOLÁS
EL MEJOR LUGAR
PARA VIVIR

REHABILITACIÓN DE PARQUE LINEAL
ETAPA 1 EN COL. LOMAS DEL ROBLE



TIPO DE PROYECTO
ESPACIO PÚBLICO
TIPO DE OBRA
REHABILITACIÓN
LONGITUD
950 ML. APROX.
CROQUIS DE
UBICACIÓN



Planta de Conjunto



Secretaría de **Obras Públicas**
y Desarrollo Urbano

GobSan Nicolás
www.san nicolas.gob.mx